



PROVINCIA AUTONOMA DI TRENTO



Magnifica Comunità degli Altipiani Cimbri







COMUNE DI LAVARONE

**VARIANTE SOSTANZIALE 2022 IN ADEGUAMENTO ALLA L.P.15/2015 E
AL REGOLAMENTO URBANISTICO EDILIZIO PROVINCIALE**

AGGIORNAMENTO DEL PRG - INSEDIAMENTI STORICI

ADOZIONE PRELIMINARE FEBBRAIO 2023

FASCICOLO SCHEDE EDIFICI CENTRO STORICO DI LONGHI

IL CONSIGLIO COMUNALE	Servizio Urbanistica e Tutela del Paesaggio
DELIBERA DI PRELIMINARE ADOZIONE N. ____ dd. _____ DELIBERA DI DEFINITIVA ADOZIONE N. ____ dd. _____	PROT. N. _____ CONFERENZA DI PIANIFICAZIONE VERBALE N. ____ dd. _____ Pratica n. _____
I Tecnici	La Giunta Provinciale
 Dott. Architetto LAURA ZAMBONI 1273 s.c.a. ARCHITETTURA   dott.arch. MANFREDI TALAMO INSCRIZIONE ALBO N° 272 	

UNITA' EDILIZIA	P.ED.
1	377/1 - 377/2
2	361
3	361
4	359/1
5	359/1
6	355
7	359/1
8	349
9	344
10	349 - 340 - 342/1 - 342/2
11	741
12	385/1
13	1261
14	378
15	380
16	382
17	384
18	353/1 - 353/2



SCHEDA DI RILEVAZIONE DEGLI INSEDIAMENTI STORICI

**VARIANTE SOSTANZIALE 2022 IN ADEGUAMENTO ALLA L.P.15/2015
E AL REGOLAMENTO URBANISTICO EDILIZIO PROVINCIALE
UNITA' EDILIZIA OGGETTO DI MODIFICA SOSTANZIALE**

CARTOGRAFIA DEL P.R.G. - I.S. VARIANTE 2022 – SCALA A VISTA



1	Tipologia funzionale edificio prevalentemente residenziale edificio produttivo/agricolo edificio speciale stalle	<div style="border: 1px solid black; padding: 2px;">A</div> <div style="border: 1px solid black; padding: 2px;">B</div> <div style="border: 1px solid black; padding: 2px;">C</div> <div style="border: 1px solid black; padding: 2px;">D</div>	malghe baite	<div style="border: 1px solid black; padding: 2px;">E</div> <div style="border: 1px solid black; padding: 2px;">F</div> <div style="border: 1px solid black; padding: 2px;">G</div> <div style="border: 1px solid black; padding: 2px;">H</div>
2	Epoca di costruzione anteriore al 1860 tra il 1860 e il 1939 posteriore al 1939			<div style="border: 1px solid black; padding: 2px;">8</div> <div style="border: 1px solid black; padding: 2px;">6</div> <div style="border: 1px solid black; padding: 2px;">4</div>
3	Tipologia architettonica storica alta definizione media definizione bassa definizione nessuna definizione			<div style="border: 1px solid black; padding: 2px;">8</div> <div style="border: 1px solid black; padding: 2px;">6</div> <div style="border: 1px solid black; padding: 2px;">4</div> <div style="border: 1px solid black; padding: 2px;">0</div>
4	Permanenza dei caratteri formali tradizionali volumetrici originali costruttivi complementari decorativi TOTALE	<div style="border: 1px solid black; padding: 2px;">2</div> <div style="border: 1px solid black; padding: 2px;">1</div> <div style="border: 1px solid black; padding: 2px;">0</div> <div style="border: 1px solid black; padding: 2px;">2</div> <div style="border: 1px solid black; padding: 2px;">1</div> <div style="border: 1px solid black; padding: 2px;">0</div> <div style="border: 1px solid black; padding: 2px;">2</div> <div style="border: 1px solid black; padding: 2px;">1</div> <div style="border: 1px solid black; padding: 2px;">0</div> <div style="border: 1px solid black; padding: 2px;">1</div> <div style="border: 1px solid black; padding: 2px;">7</div>		
5	Degrado nullo medio elevato			<div style="border: 1px solid black; padding: 2px;">x</div> <div style="border: 1px solid black; padding: 2px;"></div> <div style="border: 1px solid black; padding: 2px;"></div>
6	Grado di utilizzo utilizzato sottoutilizzato in stato di abbandono			<div style="border: 1px solid black; padding: 2px;">x</div> <div style="border: 1px solid black; padding: 2px;"></div> <div style="border: 1px solid black; padding: 2px;"></div>
7	Spazi di pertinenza alta qualità media qualità bassa qualità			<div style="border: 1px solid black; padding: 2px;"></div> <div style="border: 1px solid black; padding: 2px;"></div> <div style="border: 1px solid black; padding: 2px;">x</div>
8	Destinazione d'uso originale dell'unità edilizia: modificata parzialmente			
9	Categoria di intervento prevista dal piano precedente: R3			
10	Note: portali in pietra. Finestre contornate in pietra.			
11	Proprietà: privata			

PROGETTO (PIANO VIGENTE) (VARIANTE SOSTANZIALE 2022)

12	Categoria di intervento prevista RISTRUTTURAZIONE EDILIZIA
13	Vincoli particolari tipo di vincolo: Progettazione speciale - Vincolo Tipologico (Art. 33.3 NA) oggetto di vincolo: /
14	Categoria di intervento prevista per gli spazi di pertinenza: (vedi tavola di piano) art. 32 NA
15	Fronte di pregio: sud-ed-ovest no

RICOGNIZIONE 2016 VARIANTE SOSTANZIALE 2022

16	SOPRAELEVAZIONE AMMESSA PER UNA SOLA VOLTA FINALIZZATA AL RECUPERO ABITATIVO DEI SOTTOTETTI, CON LE MODALITA' STABILITE DALL'ART.105 DELLA L.P. 4 AGOSTO 2015 n.15	
	AMMESSA	x
	NON AMMESSA	x

DOCUMENTAZIONE FOTOGRAFICA 1996



DOCUMENTAZIONE FOTOGRAFICA 2016









SCHEDA DI RILEVAZIONE DEGLI INSEDIAMENTI STORICI

**VARIANTE SOSTANZIALE 2022 IN ADEGUAMENTO ALLA L.P.15/2015
E AL REGOLAMENTO URBANISTICO EDILIZIO PROVINCIALE
UNITA' EDILIZIA OGGETTO DI MODIFICA SOSTANZIALE**

CARTOGRAFIA DEL P.R.G. - I.S. VARIANTE 2022 – SCALA A VISTA



1	Tipologia funzionale edificio prevalentemente residenziale edificio produttivo/agricolo edificio speciale stalle	<div>A</div> <div>B</div> <div>C</div> <div>D</div>	malghe baite	<div>E</div> <div>F</div> <div>G</div> <div>H</div>
2	Epoca di costruzione		anteriore al 1860 tra il 1860 e il 1939 posteriore al 1939	<div>8</div> <div>6</div> <div>4</div>
3	Tipologia architettonica storica		alta definizione media definizione bassa definizione nessuna definizione	<div>8</div> <div>6</div> <div>4</div> <div>0</div>
4	Permanenza dei caratteri formali tradizionali		volumetrici originali costruttivi complementari decorativi TOTALE	<div>2</div> <div>1</div> <div>0</div> <div>2</div> <div>1</div> <div>0</div> <div>2</div> <div>1</div> <div>0</div> <div>8</div>
5	Degrado		nullo medio elevato	<div>x</div> <div></div> <div></div>
6	Grado di utilizzo		utilizzato sottoutilizzato in stato di abbandono	<div>x</div> <div></div> <div></div>
7	Spazi di pertinenza		alta qualità media qualità bassa qualità	<div></div> <div></div> <div>x</div>
8	Destinazione d'uso originale dell'unità edilizia: non individuabile			
9	Categoria di intervento prevista dal piano precedente: R3			
10	Note: edificio ristrutturato totalmente			
11	Proprietà: privata			

PROGETTO (PIANO VIGENTE) (VARIANTE SOSTANZIALE 2022)

12	Categoria di intervento prevista	RISTRUTTURAZIONE EDILIZIA
13	Vincoli particolari	tipo di vincolo: Progettazione speciale - Vincolo Tipologico (Art. 33.3 NA) oggetto di vincolo...../.....
14	Categoria di intervento prevista per gli spazi di pertinenza:	(vedi tavola di piano) art. 32 NA
15	Fronte di pregio:	sud no

RICOGNIZIONE 2016 VARIANTE SOSTANZIALE 2022

16	SOPRAELEVAZIONE AMMESSA PER UNA SOLA VOLTA FINALIZZATA AL RECUPERO ABITATIVO DEI SOTTOTETTI, CON LE MODALITA' STABILITE DALL'ART.105 DELLA L.P. 4 AGOSTO 2015 n.15	
	AMMESSA	x
	NON AMMESSA	x

DOCUMENTAZIONE FOTOGRAFICA 1996



DOCUMENTAZIONE FOTOGRAFICA 2016







SCHEDA DI RILEVAZIONE DEGLI INSEDIAMENTI STORICI

**VARIANTE SOSTANZIALE 2022 IN ADEGUAMENTO ALLA L.P.15/2015
E AL REGOLAMENTO URBANISTICO EDILIZIO PROVINCIALE
UNITA' EDILIZIA OGGETTO DI MODIFICA SOSTANZIALE**

CARTOGRAFIA DEL P.R.G. - I.S. VARIANTE 2022 – SCALA A VISTA



1	Tipologia funzionale		
	edificio prevalentemente residenziale	A	malghe E
	edificio produttivo/agricolo	B	baite F
	edificio speciale	C G
	stalle	D H
2	Epoca di costruzione		
	anteriore al 1860		8
	tra il 1860 e il 1939		6
	posteriore al 1939		4
3	Tipologia architettonica storica		
	alta definizione		8
	media definizione		6
	bassa definizione		4
	nessuna definizione		0
4	Permanenza dei caratteri formali tradizionali		
	volumetrici originali	2	1 0
	costruttivi	2	1 0
	complementari	2	1 0
	decorativi	2	1 0
	TOTALE	1	5
5	Degrado		
	nullo		x
	medio		
	elevato		
6	Grado di utilizzo		
	utilizzato		x
	sottoutilizzato		
	in stato di abbandono		
7	Spazi di pertinenza		
	alta qualità		
	media qualità		
	bassa qualità		x
8	Destinazione d'uso originale dell'unità edilizia: modificata parzialmente		
9	Categoria di intervento prevista dal piano precedente: R3		
10	Note: presenza di finestre contornate in pietra		
11	Proprietà: privata		

PROGETTO (PIANO VIGENTE) (VARIANTE SOSTANZIALE 2022)

12	Categoria di intervento prevista	RISTRUTTURAZIONE EDILIZIA
13	Vincoli particolari	tipo di vincolo: oggetto di vincolo...../.....
14	Categoria di intervento prevista per gli spazi di pertinenza: (vedi tavola di piano) art. 32 NA	
15	Fronte di pregio: sud no	

RICOGNIZIONE 2016 VARIANTE SOSTANZIALE 2022

16	SOPRAELEVAZIONE AMMESSA PER UNA SOLA VOLTA FINALIZZATA AL RECUPERO ABITATIVO DEI SOTTOTETTI, CON LE MODALITA' STABILITE DALL'ART.105 DELLA L.P. 4 AGOSTO 2015 n.15	
	AMMESSA	x
	NON AMMESSA	x

DOCUMENTAZIONE FOTOGRAFICA 1996



DOCUMENTAZIONE FOTOGRAFICA 2016







SCHEDA DI RILEVAZIONE DEGLI INSEDIAMENTI STORICI

**VARIANTE SOSTANZIALE 2022 IN ADEGUAMENTO ALLA L.P.15/2015
E AL REGOLAMENTO URBANISTICO EDILIZIO PROVINCIALE
UNITA' EDILIZIA OGGETTO DI MODIFICA SOSTANZIALE**

CARTOGRAFIA DEL P.R.G. - I.S. VARIANTE 2022 – SCALA A VISTA



1	Tipologia funzionale edificio prevalentemente residenziale edificio produttivo/agricolo edificio speciale stalle	<div>A</div> <div>B</div> <div>C</div> <div>D</div>	malghe baite	<div>E</div> <div>F</div> <div>G</div> <div>H</div>
2	Epoca di costruzione		anteriore al 1860 tra il 1860 e il 1939 posteriore al 1939	<div>8</div> <div>6</div> <div>4</div>
3	Tipologia architettonica storica		alta definizione media definizione bassa definizione nessuna definizione	<div>8</div> <div>6</div> <div>4</div> <div>0</div>
4	Permanenza dei caratteri formali tradizionali		volumetrici originali costruttivi complementari decorativi TOTALE	<div>2</div> <div>1</div> <div>0</div> <div>2</div> <div>1</div> <div>0</div> <div>2</div> <div>1</div> <div>0</div> <div>2</div> <div>1</div> <div>0</div> <div>1</div> <div>6</div>
5	Degrado		nullo medio elevato	<div>x</div> <div></div> <div></div>
6	Grado di utilizzo		utilizzato sottoutilizzato in stato di abbandono	<div>x</div> <div></div> <div></div>
7	Spazi di pertinenza		alta qualità media qualità bassa qualità	<div></div> <div></div> <div>x</div>
8	Destinazione d'uso originale dell'unità edilizia: modificata parzialmente			
9	Categoria di intervento prevista dal piano precedente: R3			
10	Note: /			
11	Proprietà: privata			

PROGETTO (PIANO VIGENTE) (VARIANTE SOSTANZIALE 2022)

12	Categoria di intervento prevista	RISTRUTTURAZIONE EDILIZIA
13	Vincoli particolari	tipo di vincolo: oggetto di vincolo...../.....
14	Categoria di intervento prevista per gli spazi di pertinenza: (vedi tavola di piano) art. 32 NA	
15	Fronte di pregio: sud no	

RICOGNIZIONE 2016 VARIANTE SOSTANZIALE 2022

16	SOPRAELEVAZIONE AMMESSA PER UNA SOLA VOLTA FINALIZZATA AL RECUPERO ABITATIVO DEI SOTTOTETTI, CON LE MODALITA' STABILITE DALL'ART.105 DELLA L.P. 4 AGOSTO 2015 n.15	
	AMMESSA	x
	NON AMMESSA	x

DOCUMENTAZIONE FOTOGRAFICA 1996



DOCUMENTAZIONE FOTOGRAFICA 2016







SCHEDA DI RILEVAZIONE DEGLI INSEDIAMENTI STORICI

**VARIANTE SOSTANZIALE 2022 IN ADEGUAMENTO ALLA L.P.15/2015
E AL REGOLAMENTO URBANISTICO EDILIZIO PROVINCIALE
UNITA' EDILIZIA OGGETTO DI MODIFICA SOSTANZIALE**

CARTOGRAFIA DEL P.R.G. - I.S. VARIANTE 2022 – SCALA A VISTA



1	Tipologia funzionale		
	edificio prevalentemente residenziale	A	malghe E
	edificio produttivo/agricolo	B	baite F
	edificio speciale	C G
	stalle	D H
2	Epoca di costruzione		
	anteriore al 1860		8
	tra il 1860 e il 1939		6
	posteriore al 1939		4
3	Tipologia architettonica storica		
	alta definizione		8
	media definizione		6
	bassa definizione		4
	nessuna definizione		0
4	Permanenza dei caratteri formali tradizionali		
	volumetrici originali	2 1 0	
	costruttivi	2 1 0	
	complementari	2 1 0	
	decorativi	2 1 0	
	TOTALE	1 5	
5	Degrado		
	nullo		x
	medio		
	elevato		
6	Grado di utilizzo		
	utilizzato		x
	sottoutilizzato		
	in stato di abbandono		
7	Spazi di pertinenza		
	alta qualità		
	media qualità		
	bassa qualità		x
8	Destinazione d'uso originale dell'unità edilizia: modificata parzialmente		
9	Categoria di intervento prevista dal piano precedente: R3		
10	Note: presenza di finestre contornate in pietra		
11	Proprietà: privata		

PROGETTO (PIANO VIGENTE) (VARIANTE SOSTANZIALE 2022)

12	Categoria di intervento prevista	RISTRUTTURAZIONE EDILIZIA
13	Vincoli particolari	tipo di vincolo: oggetto di vincolo...../.....
14	Categoria di intervento prevista per gli spazi di pertinenza: (vedi tavola di piano) art. 32 NA	
15	Fronte di pregio: sud ed ovest no	

RICOGNIZIONE 2016 VARIANTE SOSTANZIALE 2022

16	SOPRAELEVAZIONE AMMESSA PER UNA SOLA VOLTA FINALIZZATA AL RECUPERO ABITATIVO DEI SOTTOTETTI, CON LE MODALITA' STABILITE DALL'ART.105 DELLA L.P. 4 AGOSTO 2015 n.15	
	AMMESSA	x
	NON AMMESSA	x

DOCUMENTAZIONE FOTOGRAFICA 1996



DOCUMENTAZIONE FOTOGRAFICA 2016







SCHEDA DI RILEVAZIONE DEGLI INSEDIAMENTI STORICI

**VARIANTE SOSTANZIALE 2022 IN ADEGUAMENTO ALLA L.P.15/2015
E AL REGOLAMENTO URBANISTICO EDILIZIO PROVINCIALE
UNITA' EDILIZIA OGGETTO DI MODIFICA SOSTANZIALE**

CARTOGRAFIA DEL P.R.G. - I.S. VARIANTE 2022 – SCALA A VISTA



1	Tipologia funzionale		
	edificio prevalentemente residenziale	A	malghe E
	edificio produttivo/agricolo	B	baite F
	edificio speciale	C G
	stalle	D H
2	Epoca di costruzione		
	anteriore al 1860		8
	tra il 1860 e il 1939		6
	posteriore al 1939		4
3	Tipologia architettonica storica		
	alta definizione		8
	media definizione		6
	bassa definizione		4
	nessuna definizione		0
4	Permanenza dei caratteri formali tradizionali		
	volumetrici originali		2 1 0
	costruttivi		2 1 0
	complementari		2 1 0
	decorativi		2 1 0
	TOTALE		1 5
5	Degrado		
	nullo		x
	medio		
	elevato		
6	Grado di utilizzo		
	utilizzato		x
	sottoutilizzato		
	in stato di abbandono		
7	Spazi di pertinenza		
	alta qualità		
	media qualità		
	bassa qualità		x
8	Destinazione d'uso originale dell'unità edilizia: modificata parzialmente		
9	Categoria di intervento prevista dal piano precedente: R3		
10	Note: /		
11	Proprietà: privata		

PROGETTO (PIANO VIGENTE) (VARIANTE SOSTANZIALE 2022)

12	Categoria di intervento prevista RISTRUTTURAZIONE EDILIZIA	
13	Vincoli particolari tipo di vincolo: oggetto di vincolo...../.....	
14	Categoria di intervento prevista per gli spazi di pertinenza: (vedi tavola di piano) art. 32 NA	
15	Fronte di pregio: sud ed est no	

RICOGNIZIONE 2016 VARIANTE SOSTANZIALE 2022

16	SOPRAELEVAZIONE AMMESSA PER UNA SOLA VOLTA FINALIZZATA AL RECUPERO ABITATIVO DEI SOTTOTETTI, CON LE MODALITA' STABILITE DALL'ART.105 DELLA L.P. 4 AGOSTO 2015 n.15	
	AMMESSA	x
	NON AMMESSA	x







SCHEDA DI RILEVAZIONE DEGLI INSEDIAMENTI STORICI

**VARIANTE SOSTANZIALE 2022 IN ADEGUAMENTO ALLA L.P.15/2015
E AL REGOLAMENTO URBANISTICO EDILIZIO PROVINCIALE
UNITA' EDILIZIA OGGETTO DI MODIFICA SOSTANZIALE**

CARTOGRAFIA DEL P.R.G. - I.S. VARIANTE 2022 – SCALA A VISTA



1	Tipologia funzionale edificio prevalentemente residenziale A malghe E edificio produttivo/agricolo B baite F edificio speciale C G stalle D H	
2	Epoca di costruzione anteriore al 1860 8 tra il 1860 e il 1939 6 posteriore al 1939 4	
3	Tipologia architettonica storica alta definizione 8 media definizione 6 bassa definizione 4 nessuna definizione 0	
4	Permanenza dei caratteri formali tradizionali volumetrici originali 2 1 0 costruttivi 2 1 0 complementari 2 1 0 decorativi 2 1 0 TOTALE 1 6	
5	Degrado nullo x medio <input type="checkbox"/> elevato <input type="checkbox"/>	
6	Grado di utilizzo utilizzato x sottoutilizzato <input type="checkbox"/> in stato di abbandono <input type="checkbox"/>	
7	Spazi di pertinenza alta qualità <input type="checkbox"/> media qualità <input type="checkbox"/> bassa qualità x	
8	Destinazione d'uso originale dell'unità edilizia: modificata parzialmente	
9	Categoria di intervento prevista dal piano precedente: R3	
10	Note: scala con gradini in pietra	
11	Proprietà: privata	

PROGETTO (PIANO VIGENTE) (VARIANTE SOSTANZIALE 2022)

12	Categoria di intervento prevista RISTRUTTURAZIONE EDILIZIA	
13	Vincoli particolari tipo di vincolo: oggetto di vincolo...../.....	
14	Categoria di intervento prevista per gli spazi di pertinenza: (vedi tavola di piano) art. 32 NA	
15	Fronte di pregio: nord, sud ed est no	

RICOGNIZIONE 2016 VARIANTE SOSTANZIALE 2022

16	SOPRAELEVAZIONE AMMESSA PER UNA SOLA VOLTA FINALIZZATA AL RECUPERO ABITATIVO DEI SOTTOTETTI, CON LE MODALITA' STABILITE DALL'ART.105 DELLA L.P. 4 AGOSTO 2015 n.15	
	AMMESSA	x
	NON AMMESSA	x

DOCUMENTAZIONE FOTOGRAFICA 1996



DOCUMENTAZIONE FOTOGRAFICA 2016









SCHEDA DI RILEVAZIONE DEGLI INSEDIAMENTI STORICI

**VARIANTE SOSTANZIALE 2022 IN ADEGUAMENTO ALLA L.P.15/2015
E AL REGOLAMENTO URBANISTICO EDILIZIO PROVINCIALE
NESSUNA MODIFICA SOSTANZIALE**

CARTOGRAFIA DEL P.R.G. - I.S. VARIANTE 2022 – SCALA A VISTA



1	Tipologia funzionale edificio prevalentemente residenziale edificio produttivo/agricolo edificio speciale stalle		<div style="border: 1px solid black; padding: 2px;">A</div> <div style="border: 1px solid black; padding: 2px;">B</div> <div style="border: 1px solid black; padding: 2px;">C</div> <div style="border: 1px solid black; padding: 2px;">D</div>	malghe baite	<div style="border: 1px solid black; padding: 2px;">E</div> <div style="border: 1px solid black; padding: 2px;">F</div> <div style="border: 1px solid black; padding: 2px;">G</div> <div style="border: 1px solid black; padding: 2px;">H</div>
2	Epoca di costruzione anteriore al 1860 tra il 1860 e il 1939 posteriore al 1939		<div style="border: 1px solid black; padding: 2px;">8</div> <div style="border: 1px solid black; padding: 2px;">6</div> <div style="border: 1px solid black; padding: 2px;">4</div>		
3	Tipologia architettonica storica alta definizione media definizione bassa definizione nessuna definizione		<div style="border: 1px solid black; padding: 2px;">8</div> <div style="border: 1px solid black; padding: 2px;">6</div> <div style="border: 1px solid black; padding: 2px;">4</div> <div style="border: 1px solid black; padding: 2px;">0</div>		
4	Permanenza dei caratteri formali tradizionali volumetrici originali costruttivi complementari decorativi TOTALE		<div style="border: 1px solid black; padding: 2px;">2</div> <div style="border: 1px solid black; padding: 2px;">1</div> <div style="border: 1px solid black; padding: 2px;">0</div> <div style="border: 1px solid black; padding: 2px;">2</div> <div style="border: 1px solid black; padding: 2px;">1</div> <div style="border: 1px solid black; padding: 2px;">0</div> <div style="border: 1px solid black; padding: 2px;">2</div> <div style="border: 1px solid black; padding: 2px;">1</div> <div style="border: 1px solid black; padding: 2px;">0</div> <div style="border: 1px solid black; padding: 2px;">2</div> <div style="border: 1px solid black; padding: 2px;">1</div> <div style="border: 1px solid black; padding: 2px;">0</div> <div style="border: 1px solid black; padding: 2px;">1</div> <div style="border: 1px solid black; padding: 2px;">4</div>		
5	Degrado nullo medio elevato		<div style="border: 1px solid black; padding: 2px;">x</div> <div style="border: 1px solid black; padding: 2px;"></div> <div style="border: 1px solid black; padding: 2px;"></div>		
6	Grado di utilizzo utilizzato sottoutilizzato in stato di abbandono		<div style="border: 1px solid black; padding: 2px;">x</div> <div style="border: 1px solid black; padding: 2px;"></div> <div style="border: 1px solid black; padding: 2px;"></div>		
7	Spazi di pertinenza alta qualità media qualità bassa qualità		<div style="border: 1px solid black; padding: 2px;"></div> <div style="border: 1px solid black; padding: 2px;"></div> <div style="border: 1px solid black; padding: 2px;">x</div>		
8	Destinazione d'uso originale dell'unità edilizia: non individuabile				
9	Categoria di intervento prevista dal piano precedente: R3				
10	Note: /				
11	Proprietà: privata				

PROGETTO (PIANO VIGENTE) (VARIANTE SOSTANZIALE 2022)

12	Categoria di intervento prevista	RISTRUTTURAZIONE EDILIZIA
13	Vincoli particolari	tipo di vincolo:..... oggetto di vincolo...../.....
14	Categoria di intervento prevista per gli spazi di pertinenza: (vedi tavola di piano) art. 32 NA	
15	Fronte di pregio: no	

RICOGNIZIONE 2016

16	SOPRAELEVAZIONE AMMESSA PER UNA SOLA VOLTA FINALIZZATA AL RECUPERO ABITATIVO DEI SOTTOTETTI, CON LE MODALITA' STABILITE DALL'ART.105 DELLA L.P. 4 AGOSTO 2015 n.15	
	AMMESSA NON AMMESSA	<div style="border: 1px solid black; padding: 2px;">x</div> <div style="border: 1px solid black; padding: 2px;"></div>

DOCUMENTAZIONE FOTOGRAFICA 1996



DOCUMENTAZIONE FOTOGRAFICA 2016





SCHEDA DI RILEVAZIONE DEGLI INSEDIAMENTI STORICI

**VARIANTE SOSTANZIALE 2022 IN ADEGUAMENTO ALLA L.P.15/2015
E AL REGOLAMENTO URBANISTICO EDILIZIO PROVINCIALE
NESSUNA MODIFICA SOSTANZIALE**

CARTOGRAFIA DEL P.R.G. - I.S. VARIANTE 2022 – SCALA A VISTA



1	Tipologia funzionale edificio prevalentemente residenziale <input type="checkbox"/> A edificio produttivo/agricolo <input type="checkbox"/> B edificio speciale <input type="checkbox"/> C stalle <input type="checkbox"/> D		malghe <input type="checkbox"/> E baite <input type="checkbox"/> F <input type="checkbox"/> G <input type="checkbox"/> H
2	Epoca di costruzione anteriore al 1860 <input type="checkbox"/> 8 tra il 1860 e il 1939 <input type="checkbox"/> 6 posteriore al 1939 <input type="checkbox"/> 4		
3	Tipologia architettonica storica alta definizione <input type="checkbox"/> 8 media definizione <input type="checkbox"/> 6 bassa definizione <input type="checkbox"/> 4 nessuna definizione <input type="checkbox"/> 0		
4	Permanenza dei caratteri formali tradizionali volumetrici originali <input type="checkbox"/> 2 <input type="checkbox"/> 1 <input type="checkbox"/> 0 costruttivi <input type="checkbox"/> 2 <input type="checkbox"/> 1 <input type="checkbox"/> 0 complementari <input type="checkbox"/> 2 <input type="checkbox"/> 1 <input type="checkbox"/> 0 decorativi <input type="checkbox"/> 2 <input type="checkbox"/> 1 <input type="checkbox"/> 0 TOTALE <input type="checkbox"/> 1 <input type="checkbox"/> 7		
5	Degrado nullo <input checked="" type="checkbox"/> X medio <input type="checkbox"/> elevato <input type="checkbox"/>		
6	Grado di utilizzo utilizzato <input checked="" type="checkbox"/> X sottoutilizzato <input type="checkbox"/> in stato di abbandono <input type="checkbox"/>		
7	Spazi di pertinenza alta qualità <input type="checkbox"/> media qualità <input type="checkbox"/> bassa qualità <input checked="" type="checkbox"/> X		
8	Destinazione d'uso originale dell'unità edilizia: modificata parzialmente		
9	Categoria di intervento prevista dal piano precedente: R3		
10	Note: portale in pietra		
11	Proprietà: privata		

PROGETTO (PIANO VIGENTE) (VARIANTE SOSTANZIALE 2022)

12	Categoria di intervento prevista RISTRUTTURAZIONE EDILIZIA	
13	Vincoli particolari tipo di vincolo:..... oggetto di vincolo...../.....	
14	Categoria di intervento prevista per gli spazi di pertinenza: (vedi tavola di piano) art. 32 NA	
15	Fronte di pregio: no	

RICOGNIZIONE 2016

16	SOPRAELEVAZIONE AMMESSA PER UNA SOLA VOLTA FINALIZZATA AL RECUPERO ABITATIVO DEI SOTTOTETTI, CON LE MODALITA' STABILITE DALL'ART.105 DELLA L.P. 4 AGOSTO 2015 n.15	
	AMMESSA <input checked="" type="checkbox"/> X NON AMMESSA	

DOCUMENTAZIONE FOTOGRAFICA 1996



DOCUMENTAZIONE FOTOGRAFICA 2016





SCHEDA DI RILEVAZIONE DEGLI INSEDIAMENTI STORICI

**VARIANTE SOSTANZIALE 2022 IN ADEGUAMENTO ALLA L.P.15/2015
E AL REGOLAMENTO URBANISTICO EDILIZIO PROVINCIALE
NESSUNA MODIFICA SOSTANZIALE**

CARTOGRAFIA DEL P.R.G. - I.S. VARIANTE 2022 – SCALA A VISTA



1	Tipologia funzionale edificio prevalentemente residenziale edificio produttivo/agricolo edificio speciale stalle		<div style="border: 1px solid black; padding: 2px; display: inline-block;">A</div> <div style="border: 1px solid black; padding: 2px; display: inline-block;">B</div> <div style="border: 1px solid black; padding: 2px; display: inline-block;">C</div> <div style="border: 1px solid black; padding: 2px; display: inline-block;">D</div>	malghe baite	<div style="border: 1px solid black; padding: 2px; display: inline-block;">E</div> <div style="border: 1px solid black; padding: 2px; display: inline-block;">F</div> <div style="border: 1px solid black; padding: 2px; display: inline-block;">G</div> <div style="border: 1px solid black; padding: 2px; display: inline-block;">H</div>												
2	Epoca di costruzione anteriore al 1860 tra il 1860 e il 1939 posteriore al 1939		<div style="border: 1px solid black; padding: 2px; display: inline-block;">8</div> <div style="border: 1px solid black; padding: 2px; display: inline-block;">6</div> <div style="border: 1px solid black; padding: 2px; display: inline-block;">4</div>														
3	Tipologia architettonica storica alta definizione media definizione bassa definizione nessuna definizione		<div style="border: 1px solid black; padding: 2px; display: inline-block;">8</div> <div style="border: 1px solid black; padding: 2px; display: inline-block;">6</div> <div style="border: 1px solid black; padding: 2px; display: inline-block;">4</div> <div style="border: 1px solid black; padding: 2px; display: inline-block;">0</div>														
4	Permanenza dei caratteri formali tradizionali volumetrici originali costruttivi complementari decorativi TOTALE		<table border="1" style="border-collapse: collapse; text-align: center;"> <tr><td>2</td><td>1</td><td>0</td></tr> <tr><td>2</td><td>1</td><td>0</td></tr> <tr><td>2</td><td>1</td><td>0</td></tr> <tr><td>2</td><td>1</td><td>0</td></tr> </table> <div style="border: 1px solid black; padding: 2px; display: inline-block; margin-top: 5px;">1 5</div>			2	1	0	2	1	0	2	1	0	2	1	0
2	1	0															
2	1	0															
2	1	0															
2	1	0															
5	Degrado nullo medio elevato		<div style="border: 1px solid black; padding: 2px; display: inline-block;">x</div> <div style="border: 1px solid black; padding: 2px; display: inline-block;"></div> <div style="border: 1px solid black; padding: 2px; display: inline-block;"></div>														
6	Grado di utilizzo utilizzato sottoutilizzato in stato di abbandono		<div style="border: 1px solid black; padding: 2px; display: inline-block;">x</div> <div style="border: 1px solid black; padding: 2px; display: inline-block;"></div> <div style="border: 1px solid black; padding: 2px; display: inline-block;"></div>														
7	Spazi di pertinenza alta qualità media qualità bassa qualità		<div style="border: 1px solid black; padding: 2px; display: inline-block;"></div> <div style="border: 1px solid black; padding: 2px; display: inline-block;"></div> <div style="border: 1px solid black; padding: 2px; display: inline-block;">x</div>														
8	Destinazione d'uso originale dell'unità edilizia: modificata parzialmente																
9	Categoria di intervento prevista dal piano precedente: <div style="border: 1px solid black; padding: 2px; display: inline-block;">R3</div>																
10	Note: /																
11	Proprietà: privata																

PROGETTO (PIANO VIGENTE) (VARIANTE SOSTANZIALE 2022)

12	Categoria di intervento prevista RISTRUTTURAZIONE EDILIZIA	
13	Vincoli particolari tipo di vincolo:..... oggetto di vincolo...../.....	
14	Categoria di intervento prevista per gli spazi di pertinenza: (vedi tavola di piano) art. 32 NA	
15	Fronte di pregio: no	

RICOGNIZIONE 2016

16	SOPRAELEVAZIONE AMMESSA PER UNA SOLA VOLTA FINALIZZATA AL RECUPERO ABITATIVO DEI SOTTOTETTI, CON LE MODALITA' STABILITE DALL'ART.105 DELLA L.P. 4 AGOSTO 2015 n.15	
	<div style="border: 1px solid black; padding: 2px; display: inline-block;">AMMESSA</div> <div style="border: 1px solid black; padding: 2px; display: inline-block;">NON AMMESSA</div>	<div style="border: 1px solid black; padding: 2px; display: inline-block;">x</div>







SCHEDA DI RILEVAZIONE DEGLI INSEDIAMENTI STORICI

**VARIANTE SOSTANZIALE 2022 IN ADEGUAMENTO ALLA L.P.15/2015
E AL REGOLAMENTO URBANISTICO EDILIZIO PROVINCIALE
NESSUNA MODIFICA SOSTANZIALE**

CARTOGRAFIA DEL P.R.G. - I.S. VARIANTE 2022 – SCALA A VISTA



1	Tipologia funzionale edificio prevalentemente residenziale edificio produttivo/agricolo edificio speciale stalle		<div style="border: 1px solid black; padding: 2px; display: inline-block;">A</div> <div style="border: 1px solid black; padding: 2px; display: inline-block;">B</div> <div style="border: 1px solid black; padding: 2px; display: inline-block;">C</div> <div style="border: 1px solid black; padding: 2px; display: inline-block;">D</div>	malghe baite edificio accessorio	<div style="border: 1px solid black; padding: 2px; display: inline-block;">E</div> <div style="border: 1px solid black; padding: 2px; display: inline-block;">F</div> <div style="border: 1px solid black; padding: 2px; display: inline-block;">G</div> <div style="border: 1px solid black; padding: 2px; display: inline-block;">H</div>
2	Epoca di costruzione anteriore al 1860 tra il 1860 e il 1939 posteriore al 1939		<div style="border: 1px solid black; padding: 2px; display: inline-block;">8</div> <div style="border: 1px solid black; padding: 2px; display: inline-block;">6</div> <div style="border: 1px solid black; padding: 2px; display: inline-block;">4</div>		
3	Tipologia architettonica storica alta definizione media definizione bassa definizione nessuna definizione		<div style="border: 1px solid black; padding: 2px; display: inline-block;">8</div> <div style="border: 1px solid black; padding: 2px; display: inline-block;">6</div> <div style="border: 1px solid black; padding: 2px; display: inline-block;">4</div> <div style="border: 1px solid black; padding: 2px; display: inline-block;">0</div>		
4	Permanenza dei caratteri formali tradizionali volumetrici originali costruttivi complementari decorativi TOTALE		<div style="border: 1px solid black; padding: 2px; display: inline-block;">2 1 0</div> <div style="border: 1px solid black; padding: 2px; display: inline-block;">2 1 0</div> <div style="border: 1px solid black; padding: 2px; display: inline-block;">2 1 0</div> <div style="border: 1px solid black; padding: 2px; display: inline-block;">2 1 0</div> <div style="border: 1px solid black; padding: 2px; display: inline-block;">1 4</div>		
5	Degrado nullo medio elevato		<div style="border: 1px solid black; padding: 2px; display: inline-block;">x</div> <div style="border: 1px solid black; padding: 2px; display: inline-block;"></div> <div style="border: 1px solid black; padding: 2px; display: inline-block;"></div>		
6	Grado di utilizzo utilizzato sottoutilizzato in stato di abbandono		<div style="border: 1px solid black; padding: 2px; display: inline-block;">x</div> <div style="border: 1px solid black; padding: 2px; display: inline-block;"></div> <div style="border: 1px solid black; padding: 2px; display: inline-block;"></div>		
7	Spazi di pertinenza alta qualità media qualità bassa qualità		<div style="border: 1px solid black; padding: 2px; display: inline-block;"></div> <div style="border: 1px solid black; padding: 2px; display: inline-block;"></div> <div style="border: 1px solid black; padding: 2px; display: inline-block;">x</div>		
8	Destinazione d'uso originale dell'unità edilizia: modificata totalmente				
9	Categoria di intervento prevista dal piano precedente: R3				
10	Note: ex stalla o fienile, attualmente garage				
11	Proprietà: privata				

PROGETTO (PIANO VIGENTE) (VARIANTE SOSTANZIALE 2022)

12	Categoria di intervento prevista RISTRUTTURAZIONE EDILIZIA	
13	Vincoli particolari tipo di vincolo:..... oggetto di vincolo...../.....	
14	Categoria di intervento prevista per gli spazi di pertinenza: (vedi tavola di piano) art. 32 NA	
15	Fronte di pregio: no	

RICOGNIZIONE 2016

16	SOPRAELEVAZIONE AMMESSA PER UNA SOLA VOLTA FINALIZZATA AL RECUPERO ABITATIVO DEI SOTTOTETTI, CON LE MODALITA' STABILITE DALL'ART.105 DELLA L.P. 4 AGOSTO 2015 n.15	
	AMMESSA NON AMMESSA	X

DOCUMENTAZIONE FOTOGRAFICA 1996



DOCUMENTAZIONE FOTOGRAFICA 2016

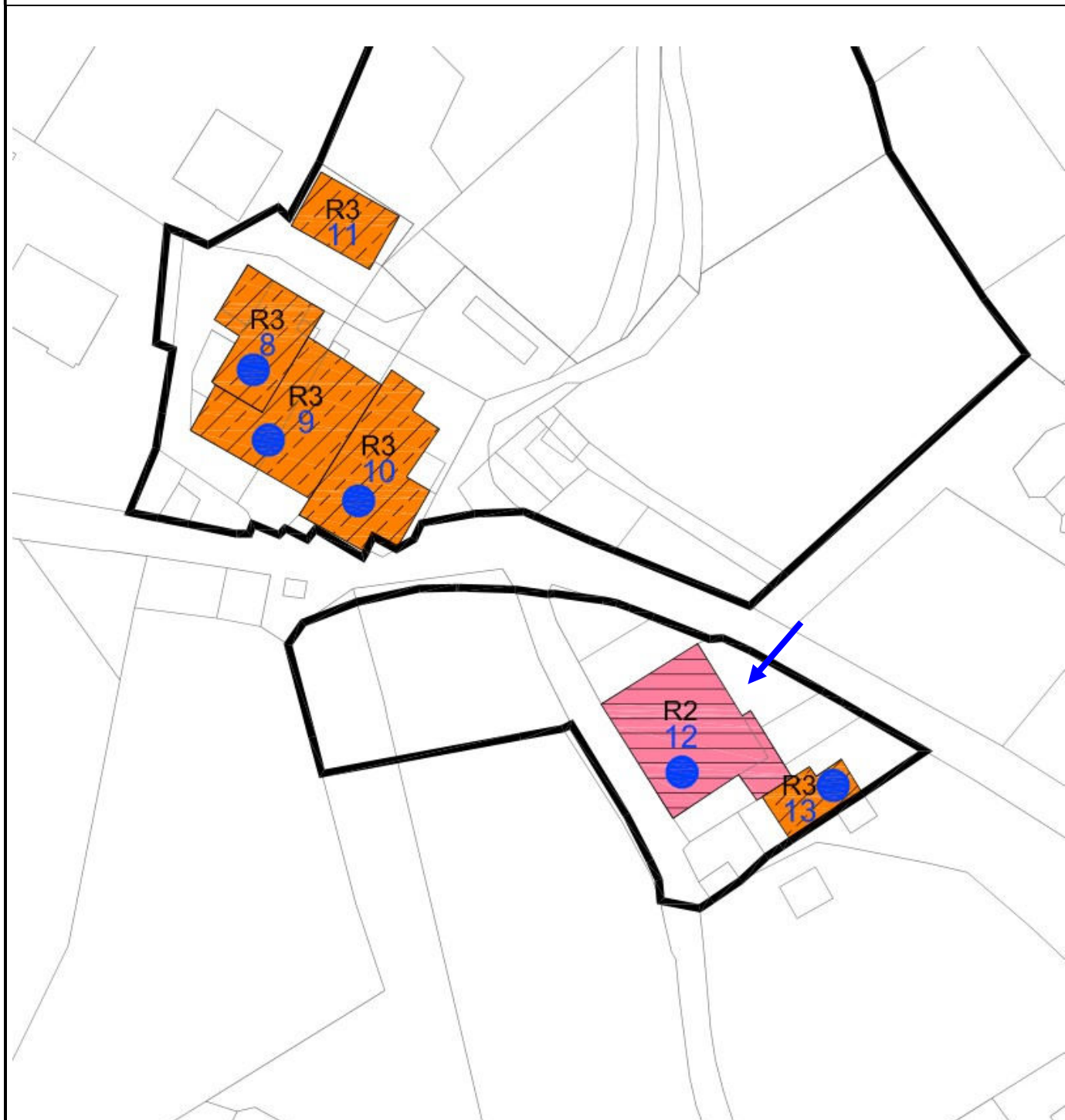




SCHEDA DI RILEVAZIONE DEGLI INSEDIAMENTI STORICI

**VARIANTE SOSTANZIALE 2022 IN ADEGUAMENTO ALLA L.P.15/2015
E AL REGOLAMENTO URBANISTICO EDILIZIO PROVINCIALE
NESSUNA MODIFICA SOSTANZIALE**

CARTOGRAFIA DEL P.R.G. - I.S. VARIANTE 2022 – SCALA A VISTA



1	Tipologia funzionale edificio prevalentemente residenziale edificio produttivo/agricolo edificio speciale stalle	<div>A</div> <div>B</div> <div>C</div> <div>D</div>	malghe baite	<div>E</div> <div>F</div> <div>G</div> <div>H</div>
2	Epoca di costruzione		anteriore al 1860 tra il 1860 e il 1939 posteriore al 1939	<div>8</div> <div>6</div> <div>4</div>
3	Tipologia architettonica storica		alta definizione media definizione bassa definizione nessuna definizione	<div>8</div> <div>6</div> <div>4</div> <div>0</div>
4	Permanenza dei caratteri formali tradizionali		volumetrici originali costruttivi complementari decorativi TOTALE	<div>2</div> <div>1</div> <div>0</div> <div>2</div> <div>1</div> <div>0</div> <div>2</div> <div>1</div> <div>0</div> <div>2</div> <div>1</div> <div>0</div>
5	Degrado		nullo medio elevato	<div>x</div> <div></div> <div></div>
6	Grado di utilizzo		utilizzato sottoutilizzato in stato di abbandono	<div>x</div> <div></div> <div></div>
7	Spazi di pertinenza		alta qualità media qualità bassa qualità	<div></div> <div></div> <div>x</div>
8	Destinazione d'uso originale dell'unità edilizia: modificata parzialmente			
9	Categoria di intervento prevista dal piano precedente: R2			
10	Note: portali in pietra. Presenza di finestre contornate in pietra.			
11	Proprietà: privata			

PROGETTO (PIANO VIGENTE) (VARIANTE SOSTANZIALE 2022)

12	Categoria di intervento prevista	RISTRUTTURAZIONE EDILIZIA
13	Vincoli particolari	tipo di vincolo:..... oggetto di vincolo...../.....
14	Categoria di intervento prevista per gli spazi di pertinenza:	(vedi tavola di piano) art. 32 NA
15	Fronte di pregio:	no

RICOGNIZIONE 2016

16	SOPRAELEVAZIONE AMMESSA PER UNA SOLA VOLTA FINALIZZATA AL RECUPERO ABITATIVO DEI SOTTOTETTI, CON LE MODALITA' STABILITE DALL'ART.105 DELLA L.P. 4 AGOSTO 2015 n.15	
	AMMESSA	x
	NON AMMESSA	

DOCUMENTAZIONE FOTOGRAFICA 1996



DOCUMENTAZIONE FOTOGRAFICA 2016

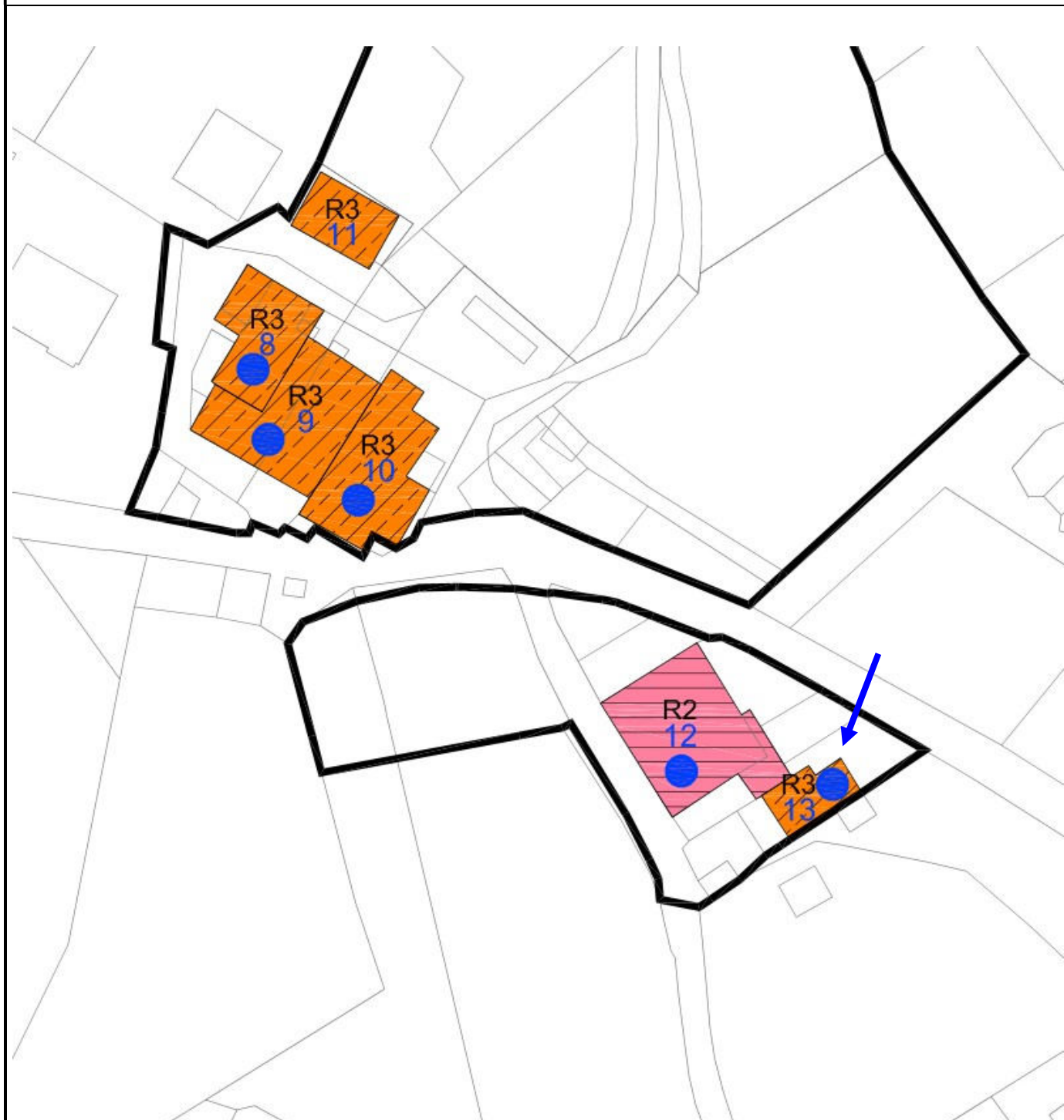




SCHEDA DI RILEVAZIONE DEGLI INSEDIAMENTI STORICI

**VARIANTE SOSTANZIALE 2022 IN ADEGUAMENTO ALLA L.P.15/2015
E AL REGOLAMENTO URBANISTICO EDILIZIO PROVINCIALE
UNITA' EDILIZIA OGGETTO DI MODIFICA SOSTANZIALE**

CARTOGRAFIA DEL P.R.G. - I.S. VARIANTE 2022 – SCALA A VISTA



1	Tipologia funzionale edificio prevalentemente residenziale edificio produttivo/agricolo edificio speciale stalle		<div style="border: 1px solid black; padding: 2px;">A</div> <div style="border: 1px solid black; padding: 2px;">B</div> <div style="border: 1px solid black; padding: 2px;">C</div> <div style="border: 1px solid black; padding: 2px;">D</div>	malghe baite edificio accessorio	<div style="border: 1px solid black; padding: 2px;">E</div> <div style="border: 1px solid black; padding: 2px;">F</div> <div style="border: 1px solid black; padding: 2px;">G</div> <div style="border: 1px solid black; padding: 2px;">H</div>												
2	Epoca di costruzione anteriore al 1860 tra il 1860 e il 1939 posteriore al 1939		<div style="border: 1px solid black; padding: 2px;">8</div> <div style="border: 1px solid black; padding: 2px;">6</div> <div style="border: 1px solid black; padding: 2px;">4</div>														
3	Tipologia architettonica storica alta definizione media definizione bassa definizione nessuna definizione		<div style="border: 1px solid black; padding: 2px;">8</div> <div style="border: 1px solid black; padding: 2px;">6</div> <div style="border: 1px solid black; padding: 2px;">4</div> <div style="border: 1px solid black; padding: 2px;">0</div>														
4	Permanenza dei caratteri formali tradizionali volumetrici originali costruttivi complementari decorativi TOTALE		<table border="1"> <tr><td>2</td><td>1</td><td>0</td></tr> <tr><td>2</td><td>1</td><td>0</td></tr> <tr><td>2</td><td>1</td><td>0</td></tr> <tr><td>2</td><td>1</td><td>0</td></tr> </table> <div style="border: 1px solid black; padding: 2px;">4</div>			2	1	0	2	1	0	2	1	0	2	1	0
2	1	0															
2	1	0															
2	1	0															
2	1	0															
5	Degrado nullo medio elevato		<div style="border: 1px solid black; padding: 2px;">x</div> <div style="border: 1px solid black; padding: 2px;"></div> <div style="border: 1px solid black; padding: 2px;"></div>														
6	Grado di utilizzo utilizzato sottoutilizzato in stato di abbandono		<div style="border: 1px solid black; padding: 2px;">x</div> <div style="border: 1px solid black; padding: 2px;"></div> <div style="border: 1px solid black; padding: 2px;"></div>														
7	Spazi di pertinenza alta qualità media qualità bassa qualità		<div style="border: 1px solid black; padding: 2px;"></div> <div style="border: 1px solid black; padding: 2px;"></div> <div style="border: 1px solid black; padding: 2px;">x</div>														
8	Destinazione d'uso originale dell'unità edilizia: /																
9	Categoria di intervento prevista dal piano precedente: <div style="border: 1px solid black; padding: 2px;">R4</div>																
10	Note: garage realizzato negli anni '80, recentemente ristrutturato e sopraelevato																
11	Proprietà: privata																

PROGETTO (PIANO VIGENTE) (VARIANTE SOSTANZIALE 2022)

12	Categoria di intervento prevista DEMOLIZIONE E RICOSTRUZIONE RISTRUTTURAZIONE EDILIZIA	
13	Vincoli particolari tipo di vincolo..... oggetto di vincolo...../.....	
14	Categoria di intervento prevista per gli spazi di pertinenza: (vedi tavola di piano) art. 32 NA	
15	Fronti di pregio: no	

RICOGNIZIONE 2016

16	SOPRAELEVAZIONE AMMESSA PER UNA SOLA VOLTA FINALIZZATA AL RECUPERO ABITATIVO DEI SOTTOTETTI, CON LE MODALITA' STABILITE DALL'ART.105 DELLA L.P. 4 AGOSTO 2015 n.15	
	AMMESSA	x
	NON AMMESSA	

VARIANTE SOSTANZIALE 2022

17

IN ADEGUAMENTO ALL'ART. 77 DELLA L.P. 15/2015, DATO CHE LA DEMOLIZIONE CON RICOSTRUZIONE NON E' PIU' UNA CATEGORIA DI INTERVENTO A SE' STANTE MA E' RICOMPRESA NELLA RISTRUTTURAZIONE EDILIZIA, LA P.ED. 1261 E' ORA SOGGETTA AD R3.

DOCUMENTAZIONE FOTOGRAFICA 1996



DOCUMENTAZIONE FOTOGRAFICA 2016



LONGHI SCHEDA 13







SCHEDA DI RILEVAZIONE DEGLI INSEDIAMENTI STORICI

**VARIANTE SOSTANZIALE 2022 IN ADEGUAMENTO ALLA L.P.15/2015
E AL REGOLAMENTO URBANISTICO EDILIZIO PROVINCIALE
NESSUNA MODIFICA SOSTANZIALE**

CARTOGRAFIA DEL P.R.G. - I.S. VARIANTE 2022 – SCALA A VISTA



1	Tipologia funzionale		
	edificio prevalentemente residenziale	A	malghe
	edificio produttivo/agricolo	B	baite
	edificio speciale	C
	stalle	D
2	Epoca di costruzione		
	anteriore al 1860		8
	tra il 1860 e il 1939		6
	posteriore al 1939		4
3	Tipologia architettonica storica		
	alta definizione		8
	media definizione		6
	bassa definizione		4
	nessuna definizione		0
4	Permanenza dei caratteri formali tradizionali		
	volumetrici originali	2	1
	costruttivi	2	1
	complementari	2	1
	decorativi	2	1
TOTALE		1	5
5	Degrado		
	nullo		x
	medio		
	elevato		
6	Grado di utilizzo		
	utilizzato		x
	sottoutilizzato		
	in stato di abbandono		
7	Spazi di pertinenza		
	alta qualità		
	media qualità		
	bassa qualità		x
8	Destinazione d'uso originale dell'unità edilizia: modificata parzialmente		
9	Categoria di intervento prevista dal piano precedente: R3		
10	Note: Unità edilizia anteriore al 1860 non compresa nei perimetri del PGTIS comprensoriale		
11	Proprietà: privata		

PROGETTO (PIANO VIGENTE) (VARIANTE SOSTANZIALE 2022)

12	Categoria di intervento prevista	RISTRUTTURAZIONE EDILIZIA
13	Vincoli particolari	tipo di vincolo:..... oggetto di vincolo...../.....
14	Categoria di intervento prevista per gli spazi di pertinenza: (vedi tavola di piano) art. 32 NA	
15	Fronte di pregio: no	

RICOGNIZIONE 2016

16	SOPRAELEVAZIONE AMMESSA PER UNA SOLA VOLTA FINALIZZATA AL RECUPERO ABITATIVO DEI SOTTOTETTI, CON LE MODALITA' STABILITE DALL'ART.105 DELLA L.P. 4 AGOSTO 2015 n.15		
	Sopraelevazione subordinata alla progettazione unitaria del fronte principale composto dalle unità edilizie 14, 15, 16 e 17.	AMMESSA	x
		NON AMMESSA	

DOCUMENTAZIONE FOTOGRAFICA 1996



DOCUMENTAZIONE FOTOGRAFICA 2016





SCHEDA DI RILEVAZIONE DEGLI INSEDIAMENTI STORICI

**VARIANTE SOSTANZIALE 2022 IN ADEGUAMENTO ALLA L.P.15/2015
E AL REGOLAMENTO URBANISTICO EDILIZIO PROVINCIALE
NESSUNA MODIFICA SOSTANZIALE**

CARTOGRAFIA DEL P.R.G. - I.S. VARIANTE 2022 – SCALA A VISTA



1	Tipologia funzionale edificio prevalentemente residenziale edificio produttivo/agricolo edificio speciale stalle	<div style="border: 1px solid black; padding: 2px; display: inline-block;">A</div> <div style="border: 1px solid black; padding: 2px; display: inline-block;">B</div> <div style="border: 1px solid black; padding: 2px; display: inline-block;">C</div> <div style="border: 1px solid black; padding: 2px; display: inline-block;">D</div>	malghe baite	<div style="border: 1px solid black; padding: 2px; display: inline-block;">E</div> <div style="border: 1px solid black; padding: 2px; display: inline-block;">F</div> <div style="border: 1px solid black; padding: 2px; display: inline-block;">G</div> <div style="border: 1px solid black; padding: 2px; display: inline-block;">H</div>
2	Epoca di costruzione	anteriore al 1860 tra il 1860 e il 1939 posteriore al 1939		<div style="border: 1px solid black; padding: 2px; display: inline-block;">8</div> <div style="border: 1px solid black; padding: 2px; display: inline-block;">6</div> <div style="border: 1px solid black; padding: 2px; display: inline-block;">4</div>
3	Tipologia architettonica storica	alta definizione media definizione bassa definizione nessuna definizione		<div style="border: 1px solid black; padding: 2px; display: inline-block;">8</div> <div style="border: 1px solid black; padding: 2px; display: inline-block;">6</div> <div style="border: 1px solid black; padding: 2px; display: inline-block;">4</div> <div style="border: 1px solid black; padding: 2px; display: inline-block;">0</div>
4	Permanenza dei caratteri formali tradizionali	volumetrici originali costruttivi complementari decorativi TOTALE		<div style="border: 1px solid black; padding: 2px; display: inline-block;">2 1 0</div> <div style="border: 1px solid black; padding: 2px; display: inline-block;">2 1 0</div> <div style="border: 1px solid black; padding: 2px; display: inline-block;">2 1 0</div> <div style="border: 1px solid black; padding: 2px; display: inline-block;">2 1 0</div> <div style="border: 1px solid black; padding: 2px; display: inline-block;">1 5</div>
5	Degrado	nullo medio elevato		<div style="border: 1px solid black; padding: 2px; display: inline-block;">x</div> <div style="border: 1px solid black; padding: 2px; display: inline-block;"></div> <div style="border: 1px solid black; padding: 2px; display: inline-block;"></div>
6	Grado di utilizzo	utilizzato sottoutilizzato in stato di abbandono		<div style="border: 1px solid black; padding: 2px; display: inline-block;">x</div> <div style="border: 1px solid black; padding: 2px; display: inline-block;"></div> <div style="border: 1px solid black; padding: 2px; display: inline-block;"></div>
7	Spazi di pertinenza	alta qualità media qualità bassa qualità		<div style="border: 1px solid black; padding: 2px; display: inline-block;"></div> <div style="border: 1px solid black; padding: 2px; display: inline-block;"></div> <div style="border: 1px solid black; padding: 2px; display: inline-block;">x</div>
8	Destinazione d'uso originale dell'unità edilizia: modificata parzialmente			
9	Categoria di intervento prevista dal piano precedente: R3			
10	Note: Unità edilizia anteriore al 1860 non compresa nei perimetri del PGTIS comprensoriale			
11	Proprietà: privata			

PROGETTO (PIANO VIGENTE) (VARIANTE SOSTANZIALE 2022)

12	Categoria di intervento prevista	RISTRUTTURAZIONE EDILIZIA
13	Vincoli particolari	tipo di vincolo:..... oggetto di vincolo...../.....
14	Categoria di intervento prevista per gli spazi di pertinenza: (vedi tavola di piano) art. 32 NA	
15	Fronte di pregio: no	

RICOGNIZIONE 2016

16	SOPRAELEVAZIONE AMMESSA PER UNA SOLA VOLTA FINALIZZATA AL RECUPERO ABITATIVO DEI SOTTOTETTI, CON LE MODALITA' STABILITE DALL'ART.105 DELLA L.P. 4 AGOSTO 2015 n.15	
	Sopraelevazione subordinata alla progettazione unitaria del fronte principale composto dalle unità edilizie 14, 15, 16 e 17.	<div style="border: 1px solid black; padding: 2px; display: inline-block;">AMMESSA</div> <div style="border: 1px solid black; padding: 2px; display: inline-block;">NON AMMESSA</div>

DOCUMENTAZIONE FOTOGRAFICA 1996



DOCUMENTAZIONE FOTOGRAFICA 2016





SCHEDA DI RILEVAZIONE DEGLI INSEDIAMENTI STORICI

**VARIANTE SOSTANZIALE 2022 IN ADEGUAMENTO ALLA L.P.15/2015
E AL REGOLAMENTO URBANISTICO EDILIZIO PROVINCIALE
NESSUNA MODIFICA SOSTANZIALE**

CARTOGRAFIA DEL P.R.G. - I.S. VARIANTE 2022 – SCALA A VISTA



1	Tipologia funzionale		
	edificio prevalentemente residenziale	A	malghe
	edificio produttivo/agricolo	B	baite
	edificio speciale	C
	stalle	D
2	Epoca di costruzione		
	anteriore al 1860		8
	tra il 1860 e il 1939		6
	posteriore al 1939		4
3	Tipologia architettonica storica		
	alta definizione		8
	media definizione		6
	bassa definizione		4
	nessuna definizione		0
4	Permanenza dei caratteri formali tradizionali		
	volumetrici originali	2	1
	costruttivi	2	1
	complementari	2	1
	decorativi	2	1
TOTALE		1	5
5	Degrado		
	nullo		x
	medio		
	elevato		
6	Grado di utilizzo		
	utilizzato		x
	sottoutilizzato		
	in stato di abbandono		
7	Spazi di pertinenza		
	alta qualità		
	media qualità		
	bassa qualità		x
8	Destinazione d'uso originale dell'unità edilizia: modificata parzialmente		
9	Categoria di intervento prevista dal piano precedente: R3		
10	Note: Unità edilizia anteriore al 1860 non compresa nei perimetri del PGTIS comprensoriale		
11	Proprietà: privata		

PROGETTO (PIANO VIGENTE) (VARIANTE SOSTANZIALE 2022)

12	Categoria di intervento prevista	RISTRUTTURAZIONE EDILIZIA
13	Vincoli particolari	tipo di vincolo:..... oggetto di vincolo...../.....
14	Categoria di intervento prevista per gli spazi di pertinenza: (vedi tavola di piano) art. 32 NA	
15	Fronte di pregio: no	

RICOGNIZIONE 2016

16	SOPRAELEVAZIONE AMMESSA PER UNA SOLA VOLTA FINALIZZATA AL RECUPERO ABITATIVO DEI SOTTOTETTI, CON LE MODALITA' STABILITE DALL'ART.105 DELLA L.P. 4 AGOSTO 2015 n.15		
	Sopraelevazione subordinata alla progettazione unitaria del fronte principale composto dalle unità edilizie 14, 15, 16 e 17.	AMMESSA	x
		NON AMMESSA	

DOCUMENTAZIONE FOTOGRAFICA 1996



DOCUMENTAZIONE FOTOGRAFICA 2016





SCHEDA DI RILEVAZIONE DEGLI INSEDIAMENTI STORICI

**VARIANTE SOSTANZIALE 2022 IN ADEGUAMENTO ALLA L.P.15/2015
E AL REGOLAMENTO URBANISTICO EDILIZIO PROVINCIALE
NESSUNA MODIFICA SOSTANZIALE**

CARTOGRAFIA DEL P.R.G. - I.S. VARIANTE 2022 – SCALA A VISTA



1	Tipologia funzionale edificio prevalentemente residenziale edificio produttivo/agricolo edificio speciale stalle	<div style="border: 1px solid black; padding: 2px; display: inline-block;">A</div> <div style="border: 1px solid black; padding: 2px; display: inline-block;">B</div> <div style="border: 1px solid black; padding: 2px; display: inline-block;">C</div> <div style="border: 1px solid black; padding: 2px; display: inline-block;">D</div>	malghe baite	<div style="border: 1px solid black; padding: 2px; display: inline-block;">E</div> <div style="border: 1px solid black; padding: 2px; display: inline-block;">F</div> <div style="border: 1px solid black; padding: 2px; display: inline-block;">G</div> <div style="border: 1px solid black; padding: 2px; display: inline-block;">H</div>
2	Epoca di costruzione	anteriore al 1860 tra il 1860 e il 1939 posteriore al 1939		<div style="border: 1px solid black; padding: 2px; display: inline-block;">8</div> <div style="border: 1px solid black; padding: 2px; display: inline-block;">6</div> <div style="border: 1px solid black; padding: 2px; display: inline-block;">4</div>
3	Tipologia architettonica storica	alta definizione media definizione bassa definizione nessuna definizione		<div style="border: 1px solid black; padding: 2px; display: inline-block;">8</div> <div style="border: 1px solid black; padding: 2px; display: inline-block;">6</div> <div style="border: 1px solid black; padding: 2px; display: inline-block;">4</div> <div style="border: 1px solid black; padding: 2px; display: inline-block;">0</div>
4	Permanenza dei caratteri formali tradizionali	volumetrici originali costruttivi complementari decorativi TOTALE		<div style="border: 1px solid black; padding: 2px; display: inline-block;">2 1 0</div> <div style="border: 1px solid black; padding: 2px; display: inline-block;">2 1 0</div> <div style="border: 1px solid black; padding: 2px; display: inline-block;">2 1 0</div> <div style="border: 1px solid black; padding: 2px; display: inline-block;">2 1 0</div> <div style="border: 1px solid black; padding: 2px; display: inline-block;">1 6</div>
5	Degrado	nullo medio elevato		<div style="border: 1px solid black; padding: 2px; display: inline-block;">x</div> <div style="border: 1px solid black; padding: 2px; display: inline-block;"></div> <div style="border: 1px solid black; padding: 2px; display: inline-block;"></div>
6	Grado di utilizzo	utilizzato sottoutilizzato in stato di abbandono		<div style="border: 1px solid black; padding: 2px; display: inline-block;">x</div> <div style="border: 1px solid black; padding: 2px; display: inline-block;"></div> <div style="border: 1px solid black; padding: 2px; display: inline-block;"></div>
7	Spazi di pertinenza	alta qualità media qualità bassa qualità		<div style="border: 1px solid black; padding: 2px; display: inline-block;"></div> <div style="border: 1px solid black; padding: 2px; display: inline-block;"></div> <div style="border: 1px solid black; padding: 2px; display: inline-block;">x</div>
8	Destinazione d'uso originale dell'unità edilizia: modificata parzialmente			
9	Categoria di intervento prevista dal piano precedente: R3			
10	Note: Unità edilizia anteriore al 1860 non compresa nei perimetri del PGTIS comprensoriale			
11	Proprietà: privata			

PROGETTO (PIANO VIGENTE) (VARIANTE SOSTANZIALE 2022)

12	Categoria di intervento prevista	RISTRUTTURAZIONE EDILIZIA
13	Vincoli particolari	tipo di vincolo:..... oggetto di vincolo...../.....
14	Categoria di intervento prevista per gli spazi di pertinenza: (vedi tavola di piano) art. 32 NA	
15	Fronte di pregio: no	

RICOGNIZIONE 2016

16	SOPRAELEVAZIONE AMMESSA PER UNA SOLA VOLTA FINALIZZATA AL RECUPERO ABITATIVO DEI SOTTOTETTI, CON LE MODALITA' STABILITE DALL'ART.105 DELLA L.P. 4 AGOSTO 2015 n.15	
	Sopraelevazione subordinata alla progettazione unitaria del fronte principale composto dalle unità edilizie 14, 15, 16 e 17.	<div style="border: 1px solid black; padding: 2px; display: inline-block;">AMMESSA</div> <div style="border: 1px solid black; padding: 2px; display: inline-block;">NON AMMESSA</div>

DOCUMENTAZIONE FOTOGRAFICA 1996



DOCUMENTAZIONE FOTOGRAFICA 2016





SCHEDA DI RILEVAZIONE DEGLI INSEDIAMENTI STORICI

**VARIANTE SOSTANZIALE 2022 IN ADEGUAMENTO ALLA L.P.15/2015
E AL REGOLAMENTO URBANISTICO EDILIZIO PROVINCIALE
NESSUNA MODIFICA SOSTANZIALE**

CARTOGRAFIA DEL P.R.G. - I.S. VARIANTE 2022 – SCALA A VISTA



1	Tipologia funzionale edificio prevalentemente residenziale A malghe E edificio produttivo/agricolo B baite F edificio speciale C G stalle D H	
2	Epoca di costruzione anteriore al 1860 8 tra il 1860 e il 1939 6 posteriore al 1939 4	
3	Tipologia architettonica storica alta definizione 8 media definizione 6 bassa definizione 4 nessuna definizione 0	
4	Permanenza dei caratteri formali tradizionali volumetrici originali 2 1 0 costruttivi 2 1 0 complementari 2 1 0 decorativi 2 1 0 TOTALE 1 8	
5	Degrado nullo x medio <input type="checkbox"/> elevato <input type="checkbox"/>	
6	Grado di utilizzo utilizzato x sottoutilizzato <input type="checkbox"/> in stato di abbandono <input type="checkbox"/>	
7	Spazi di pertinenza alta qualità <input type="checkbox"/> media qualità <input type="checkbox"/> bassa qualità x	
8	Destinazione d'uso originale dell'unità edilizia: modificata parzialmente	
9	Categoria di intervento prevista dal piano precedente: R2	
10	Note: presenza di finestre contornate in pietra. Unità edilizia anteriore al 1860 non compresa nei perimetri del PGTIS comprensoriale.	
11	Proprietà: privata	

PROGETTO (PIANO VIGENTE) (VARIANTE SOSTANZIALE 2022)

12	Categoria di intervento prevista	RISANAMENTO CONSERVATIVO
13	Vincoli particolari	tipo di vincolo:..... oggetto di vincolo...../.....
14	Categoria di intervento prevista per gli spazi di pertinenza:	(vedi tavola di piano) art. 32 NA
15	Fronte di pregio:	no

RICOGNIZIONE 2016

16	SOPRAELEVAZIONE AMMESSA PER UNA SOLA VOLTA FINALIZZATA AL RECUPERO ABITATIVO DEI SOTTOTETTI, CON LE MODALITA' STABILITE DALL'ART.105 DELLA L.P. 4 AGOSTO 2015 n.15	
	AMMESSA	x
	NON AMMESSA	

DOCUMENTAZIONE FOTOGRAFICA 1996



DOCUMENTAZIONE FOTOGRAFICA 2016





PRG LAVARONE 2022 - VERIFICA FRONTI DI PREGIO - FRAZIONE LONGHI

PRG-IS VIGENTE (VARIANTE 2017)					PRG-IS VARIANTE SOSTANZIALE 2022		
UNITA' EDILIZIA	P.ED.	CATEGORIA DI INTERVENTO	TIPOLOGIA FUNZIONALE PREVALENTE EDIFICIO	SOPRAELEVAZIONE FINALIZZATA AL RECUPERO ABITATIVO DEL SOTTOTETTO	ELIMINAZIONE FRONTI DI PREGIO SU EDIFICI SOGGETTI A RISTRUTTURAZIONE EDILIZIA (R3)	INSERIMENTO VINCOLO TIPOLOGICO (TIPOLOGIA A SCHIERA DA RISPETTARE)	SOPRAELEVAZIONE FINALIZZATA AL RECUPERO ABITATIVO DEL SOTTOTETTO
1	377/1-2	R3*	residenza	non ammessa	SI	SI	ammessa
2	361	R3*	residenza	non ammessa	SI	SI	ammessa
3	361	R3*	residenza	non ammessa	SI	-	ammessa
4	359/1	R3*	residenza	non ammessa	SI	-	ammessa
5	359/1	R3*	residenza	non ammessa	SI	-	ammessa
6	355	R3*	residenza	non ammessa	SI	-	ammessa
7	359/1	R3*	residenza	non ammessa	SI	-	ammessa
8	349	R3	residenza	ammessa	-	-	ammessa
9	344	R3	residenza	ammessa	-	-	ammessa
10	349-340 342/1-2	R3	residenza	ammessa	-	-	ammessa
11	741	R3	garage	non ammessa	-	-	non ammessa
12	385/1	R2	residenza	ammessa	-	-	ammessa
13	1261	R4R3	residenza	ammessa	-	-	ammessa
14	378	R3	residenza	ammessa con prescrizione	-	-	ammessa

Comune di Lavarone - Variante 2022

PRG-IS VIGENTE (VARIANTE 2017)					PRG-IS VARIANTE SOSTANZIALE 2022		
UNITA' EDILIZIA	P.ED.	CATEGORIA DI INTERVENTO * FRONTE DI PREGIO	TIPOLOGIA FUNZIONALE PREVALENTE EDIFICIO	SOPRAELEVAZIONE FINALIZZATA AL RECUPERO ABITATIVO DEL SOTTOTETTO	ELIMINAZIONE FRONTI DI PREGIO SU EDIFICI SOGGETTI A RISTRUTTURAZIONE EDILIZIA (R3)	INSERIMENTO VINCOLO TIPOLOGICO (TIPOLOGIA A SCHIERA DA RISPETTARE)	SOPRAELEVAZIONE FINALIZZATA AL RECUPERO ABITATIVO DEL SOTTOTETTO
15	380	R3	residenza	ammessa con prescrizione	-	-	ammessa
16	382	R3	residenza	ammessa con prescrizione	-	-	ammessa
17	384	R3	residenza	ammessa con prescrizione	-	-	ammessa
18	353/1-2	R2	residenza	ammessa	-	-	ammessa

Comune di Lavarone - Variante 2022



ESTRATTO PRG VIGENTE RIDISEGNATO TAV.17bis



ESTRATTO PRG VARIANTE 2022 TAV.17bis

