



PROVINCIA AUTONOMA DI TRENTO
Magnifica Comunità degli Altipiani Cimbri



COMUNE DI LAVARONE

VARIANTE SOSTANZIALE 2022 IN ADEGUAMENTO ALLA L.P. 15/2015 E
AL REGOLAMENTO URBANISTICO EDILIZIO PROVINCIALE

PIANO DI RECUPERO DEL PATRIMONIO EDILIZIO MONTANO - PREM

(RICOGNIZIONE AI SENSI DELL'ART. 104 DELLA L.P. 15/2015 - DISEGNATO SUL NUOVO CATASTO GEOMETRICO NUMERICO)

ADOZIONE PRELIMINARE FEBBRAIO 2023

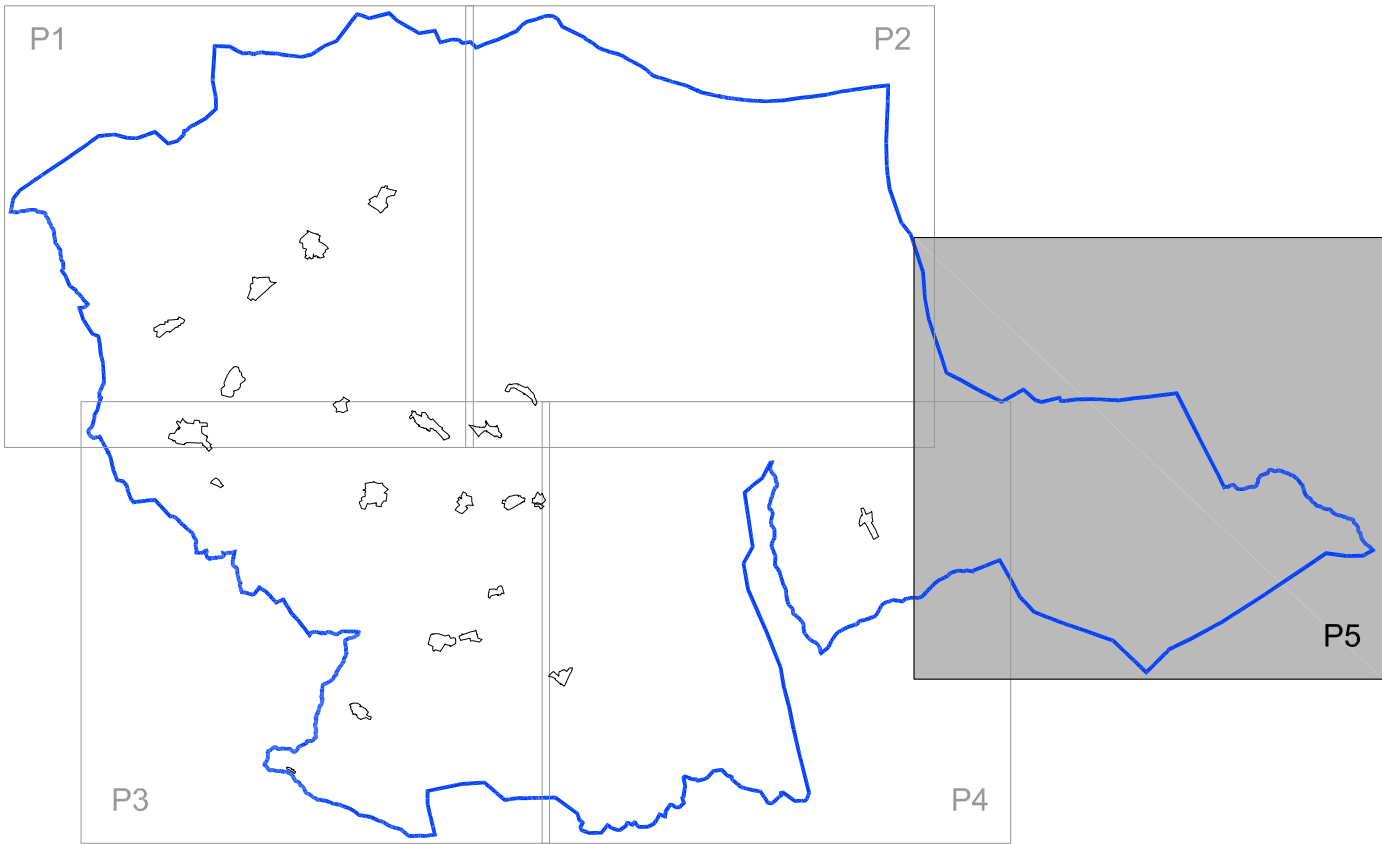


TAVOLA P5 - PREM TERRITORIO EST

I TECNICI

Ordine degli Architetti
Pianificatori Paesaggisti e Conservatori
della Provincia di Trento
Dott. Architetto
MANFREDI TALAMO
272 sez.A ARCHITETTURA

Ordine degli Architetti
Pianificatori Paesaggisti e Conservatori
della Provincia di Trento
Dott. Architetto
LAURA ZAMBONI
1273 sez.A ARCHITETTURA

DELIBERA DI PRELIMINARE ADOZIONE

n. ____ dd. ____

DELIBERA DI DEFINITIVA ADOZIONE

n. ____ dd. ____

SERVIZIO URBANISTICA E TUTELA DEL PAESAGGIO
prot. n. ____ CONFERENZA DI PIANIFICAZIONE
VERBALE n. ____ dd. ____ prat. n. ____

LA GIUNTA PROVINCIALE

SCALA 1:5000

TAV. n.


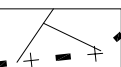





P5

LEGENDA

PREM - PIANO DI RECUPERO DEL PATRIMONIO EDILIZIO MONTANO

A301   PATRIMONIO EDILIZIO MONTANO artt. 42 - 42bis

ELEMENTI CONVENZIONALI E FISICI

- | | |
|--|---|
|  | MAPPA CATASTALE |
|  | CONFINI PROVINCIALE |
|  | CONFINI COMUNALE |
|  | CARTA TECNICA PROVINCIALE |
|  | LAGHI |
|  | CORSI D'ACQUA |
|  | ZONE SPECIALI DI CONSERVAZIONE (MONTE ROVERE) |

